

Филиал публично-правовой компании "Роскадастр" по Санкт-Петербургу
полное наименование органа регистрации прав
Выписка из Единого государственного реестра недвижимости об объекте недвижимости

Сведения о характеристиках объекта недвижимости

На основании запроса от 29.07.2024, поступившего на рассмотрение 29.07.2024, сообщаем, что согласно записям Единого государственного реестра недвижимости:

Раздел 1 Лист 1

Здание			
вид объекта недвижимости			
Лист № 1 раздела 1	Всего листов раздела 1: 2	Всего разделов: 6	Всего листов выписки: 16
29.07.2024г. № КУВИ-001/2024-193339797			
Кадастровый номер:	78:34:0004120:1156		
Номер кадастрового квартала:	78:34:0004120		
Дата присвоения кадастрового номера:	29.08.2012		
Ранее присвоенный государственный учетный номер:	Инвентарный номер б/н; Кадастровый номер 78:34:4120:6:74		
Местоположение:	г.Санкт-Петербург, Ново-Никитинская улица, дом 17, литера Д		
Площадь:	481.8		
Назначение:	Нежилое		
Наименование:	Прирельсовый склад цемента		
Количество этажей, в том числе подземных этажей:	2-3, в том числе подземных 1		
Материал наружных стен:	Смешанные		
Год ввода в эксплуатацию по завершении строительства:	1987		
Год завершения строительства:	данные отсутствуют		
Кадастровая стоимость, руб.:	11890020.55		
Кадастровые номера иных объектов недвижимости, в пределах которых расположен объект недвижимости:	78:34:0004120:6		
Кадастровые номера помещений, машино-мест, расположенных в здании или сооружении:	78:34:0004120:1288, 78:34:0004120:1289, 78:34:0004120:1290		
Кадастровые номера объектов недвижимости, из которых образован объект недвижимости:	данные отсутствуют		
Кадастровые номера образованных объектов недвижимости:	данные отсутствуют		
Сведения о включении объекта недвижимости в состав предприятия как имущественного комплекса:	данные отсутствуют		
Сведения о включении объекта недвижимости в состав единого недвижимого комплекса:	данные отсутствуют		
Виды разрешенного использования:	данные отсутствуют		

полное наименование должности			инициалы, фамилия
	ДОКУМЕНТ ПОДПИСАН		
	ЭЛЕКТРОННОЙ ПОДПИСЬЮ		
	Сертификат: 00BV056B7401CB38D2B3576ACDC8425108		
Владелец: ФЕДЕРАЛЬНАЯ СЛУЖБА ГОСУДАРСТВЕННОЙ			
РЕГИСТРАЦИИ, КАДАСТРА И КАРТОГРАФИИ			
Действителен: с 27.06.2023 по 19.09.2024			

Здание			
вид объекта недвижимости			
Лист № 2 раздела 1	Всего листов раздела 1: 2	Всего разделов: 6	Всего листов выписки: 16
29.07.2024г. № КУВИ-001/2024-193339797			
Кадастровый номер:		78:34:0004120:1156	
Сведения о включении объекта недвижимости в реестр объектов культурного наследия:		данные отсутствуют	
Сведения о кадастровом инженере:		Белогурова Татьяна Ивановна, дата завершения кадастровых работ: 08.02.2017	
Статус записи об объекте недвижимости:		Сведения об объекте недвижимости имеют статус "актуальные, ранее учтенные"	
Особые отметки:		Сведения, необходимые для заполнения раздела: 6 - Сведения о частях объекта недвижимости, отсутствуют.	
Получатель выписки:		Степина Алла Всеволодовна	

полное наименование должности	 ДОКУМЕНТ ПОДПИСАН ЭЛЕКТРОННОЙ ПОДПИСЬЮ Сертификат: 00BВ056В7401СВ38D2В3576АСDС8425108 Владелец: ФЕДЕРАЛЬНАЯ СЛУЖБА ГОСУДАРСТВЕННОЙ РЕГИСТРАЦИИ, КАДАСТРА И КАРТОГРАФИИ Действителен: с 27.06.2023 по 19.09.2024	инициалы, фамилия

Выписка из Единого государственного реестра недвижимости об объекте недвижимости
Сведения о зарегистрированных правах

Здание			
вид объекта недвижимости			
Лист № 1 раздела 2		Всего листов раздела 2: 5	Всего разделов: 6
Всего листов выписки: 16			
29.07.2024г. № КУВИ-001/2024-193339797			
Кадастровый номер:		78:34:0004120:1156	
1	Правообладатель (правообладатели):	1.1	Открытое акционерное общество по строительству метрополитена в городе Санкт-Петербурге "Метрострой", ИНН: 7813046910
	Сведения о возможности предоставления третьим лицам персональных данных физического лица:	1.1.1	данные отсутствуют
2	Вид, номер, дата и время государственной регистрации права:	2.1	Собственность 78-01-231/2001-496.1 30.11.2001 00:00:00
3	Сведения об осуществлении государственной регистрации сделки, права без необходимого в силу закона согласия третьего лица, органа:	3.1	данные отсутствуют
4	Ограничение прав и обременение объекта недвижимости:		
	4.1	вид:	Запрещение регистрации
		дата государственной регистрации:	05.07.2024 10:09:42
		номер государственной регистрации:	78:34:0004120:1156-78/011/2024-24
		срок, на который установлены ограничение прав и обременение объекта недвижимости:	не установлен
		лицо, в пользу которого установлены ограничение прав и обременение объекта недвижимости:	не определено
		сведения о возможности предоставления третьим лицам персональных данных физического лица	данные отсутствуют
		основание государственной регистрации:	Постановление судебного пристава-исполнителя Московский РОСП, № 787454698/7812 (630743/23/78012-ИП), выдан 26.06.2024, Московский РОСП
		сведения об осуществлении государственной регистрации сделки, права, ограничения права без необходимого в силу закона согласия третьего лица, органа:	данные отсутствуют
		сведения об управляющем залогом и о договоре управления залогом, если такой договор заключен для управления ипотекой:	данные отсутствуют



ДОКУМЕНТ ПОДПИСАН
ЭЛЕКТРОННОЙ ПОДПИСЬЮ

Сертификат: 00BV056B7401CB38D2B3576ACDC8425108
Владелец: ФЕДЕРАЛЬНАЯ СЛУЖБА ГОСУДАРСТВЕННОЙ
РЕГИСТРАЦИИ, КАДАСТРА И КАРТОГРАФИИ
Действителен: с 27.06.2023 по 19.09.2024

полное наименование должности	инициалы, фамилия
-------------------------------	-------------------

Здание				
вид объекта недвижимости				
Лист № 2 раздела 2		Всего листов раздела 2: 5	Всего разделов: 6	Всего листов выписки: 16
29.07.2024г. № КУВИ-001/2024-193339797				
Кадастровый номер:		78:34:0004120:1156		
		сведения о депозитарии, который осуществляет хранение обездвиженной документарной закладной или электронной закладной:		
		ведения о внесении изменений или дополнений в регистрационную запись об ипотеке:		
4.2	вид:	Запрещение регистрации		
	дата государственной регистрации:	30.05.2024 21:29:10		
	номер государственной регистрации:	78:34:0004120:1156-78/011/2024-23		
	срок, на который установлены ограничение прав и обременение объекта недвижимости:	не установлен		
	лицо, в пользу которого установлены ограничение прав и обременение объекта недвижимости:	не определено		
	сведения о возможности предоставления третьим лицам персональных данных физического лица	данные отсутствуют		
	основание государственной регистрации:	Постановление судебного пристава-исполнителя Адмиралтейский РОСП, № 576762153/7811 (236633/24/78011-ИП), выдан 29.05.2024, Адмиралтейский РОСП		
	сведения об осуществлении государственной регистрации сделки, права, ограничения права без необходимого в силу закона согласия третьего лица, органа:	данные отсутствуют		
	сведения об управляющем залогом и о договоре управления залогом, если такой договор заключен для управления ипотекой:	данные отсутствуют		
	сведения о депозитарии, который осуществляет хранение обездвиженной документарной закладной или электронной закладной:			
	ведения о внесении изменений или дополнений в регистрационную запись об ипотеке:			
4.3	вид:	Аренда		
	дата государственной регистрации:	13.01.2022 17:02:48		
	номер государственной регистрации:	78:34:0004120:1156-78/011/2022-12		
	срок, на который установлены ограничение прав и обременение объекта недвижимости:	Срок действия с 13.01.2022 на 5 лет		



ДОКУМЕНТ ПОДПИСАН
ЭЛЕКТРОННОЙ ПОДПИСЬЮ

Сертификат: 00BV056B7401CB38D2B3576ACDC8425108

Владелец: ФЕДЕРАЛЬНАЯ СЛУЖБА ГОСУДАРСТВЕННОЙ
РЕГИСТРАЦИИ, КАДАСТРА И КАРТОГРАФИИ
Действителен: с 27.06.2023 по 19.09.2024

полное наименование должности

инициалы, фамилия

Здание			
вид объекта недвижимости			
Лист № 3 раздела 2	Всего листов раздела 2: 5	Всего разделов: 6	Всего листов выписки: 16
29.07.2024г. № КУВИ-001/2024-193339797			
Кадастровый номер:		78:34:0004120:1156	
		лицо, в пользу которого установлены ограничение прав и обременение объекта недвижимости:	Акционерное общество "Метрострой Северной Столицы", ИНН: 7810904590
		сведения о возможности предоставления третьим лицам персональных данных физического лица	данные отсутствуют
		основание государственной регистрации:	Договор аренды недвижимого имущества, № 03, выдан 17.10.2021 Дополнительное соглашение (соглашение об изменении условий договора) к договору аренды недвижимого имущества № 03 от 17.10.2021, выдан 16.12.2021, дата государственной регистрации: 13.01.2022, номер государственной регистрации: 78:34:0004120:1155-78/011/2022-13 Дополнительное соглашение к договору аренды недвижимого имущества от 17.10.2021 № 03, № 2-доп, выдан 26.02.2024, дата государственной регистрации: 03.04.2024, номер государственной регистрации: 78:34:0004120:1155-78/011/2024-24
		сведения об осуществлении государственной регистрации сделки, права, ограничения права без необходимого в силу закона согласия третьего лица, органа:	данные отсутствуют
		сведения об управляющем залогом и о договоре управления залогом, если такой договор заключен для управления ипотекой:	данные отсутствуют
		сведения о депозитарии, который осуществляет хранение обездвиженной документарной закладной или электронной закладной:	
		ведения о внесении изменений или дополнений в регистрационную запись об ипотеке:	
4.4		вид:	Ипотека
		дата государственной регистрации:	24.09.2021 15:17:12
		номер государственной регистрации:	78:34:0004120:1156-78/011/2021-11
		срок, на который установлены ограничение прав и обременение объекта недвижимости:	по 31.10.2019
		лицо, в пользу которого установлены ограничение прав и обременение объекта недвижимости:	Акционерное общество "Метрострой Северной Столицы", ИНН: 7810904590
		сведения о возможности предоставления третьим лицам персональных данных физического лица	данные отсутствуют



ДОКУМЕНТ ПОДПИСАН
ЭЛЕКТРОННОЙ ПОДПИСЬЮ

Сертификат: 00BВ056B7401СВ38D2В3576ACDC8425108

Владелец: ФЕДЕРАЛЬНАЯ СЛУЖБА ГОСУДАРСТВЕННОЙ
РЕГИСТРАЦИИ, КАДАСТРА И КАРТОГРАФИИ
Действителен: с 27.06.2023 по 19.09.2024

полное наименование должности

инициалы, фамилия

Здание	
вид объекта недвижимости	
Лист № 4 раздела 2	Всего листов раздела 2: 5
Всего разделов: 6	
Всего листов выписки: 16	
29.07.2024г. № КУВИ-001/2024-193339797	
Кадастровый номер:	78:34:0004120:1156
	основание государственной регистрации:
	Договор ипотеки, № 0162-1-101715-И2, выдан 26.10.2017
	Дополнительное соглашение №1 от 20.11.2017г. к Договору ипотеки №0162-1-101715-И2, № 1, выдан 20.11.2017
	Дополнительное соглашение №2 от 07.06.2018 к Договору ипотеки №0162-1-101715-И2 от 26.10.2017, № 2, выдан 07.06.2018
	Дополнительное соглашение № 3 от 19.07.2018 к Договору ипотеки № 0162-1-101715-И2 от 26.10.2017, № 3, выдан 19.07.2018
	Дополнительное соглашение №4 от 21.06.2019 к Договору ипотеки, № 0162-1-101715-И2, выдан 26.10.2017
	Договор уступки прав (требований), № 0162-1-101715-Ц, выдан 15.07.2021
	сведения об осуществлении государственной регистрации сделки, права, ограничения права без необходимого в силу закона согласия третьего лица, органа:
	данные отсутствуют
	сведения об управляющем залогом и о договоре управления залогом, если такой договор заключен для управления ипотекой:
	данные отсутствуют
	сведения о депозитарии, который осуществляет хранение обездвиженной документарной закладной или электронной закладной:
	ведения о внесении изменений или дополнений в регистрационную запись об ипотеке:
5	Договоры участия в долевом строительстве:
	не зарегистрировано
6	Заявленные в судебном порядке права требования:
	данные отсутствуют
7	Сведения о возможности предоставления третьим лицам персональных данных физического лица
	данные отсутствуют
8	Сведения о возражении в отношении зарегистрированного права:
	данные отсутствуют



ДОКУМЕНТ ПОДПИСАН
ЭЛЕКТРОННОЙ ПОДПИСЬЮ

Сертификат: 00BV056B7401CB38D2B3576ACDC8425108

Владелец: ФЕДЕРАЛЬНАЯ СЛУЖБА ГОСУДАРСТВЕННОЙ
РЕГИСТРАЦИИ, КАДАСТРА И КАРТОГРАФИИ
Действителен: с 27.06.2023 по 19.09.2024

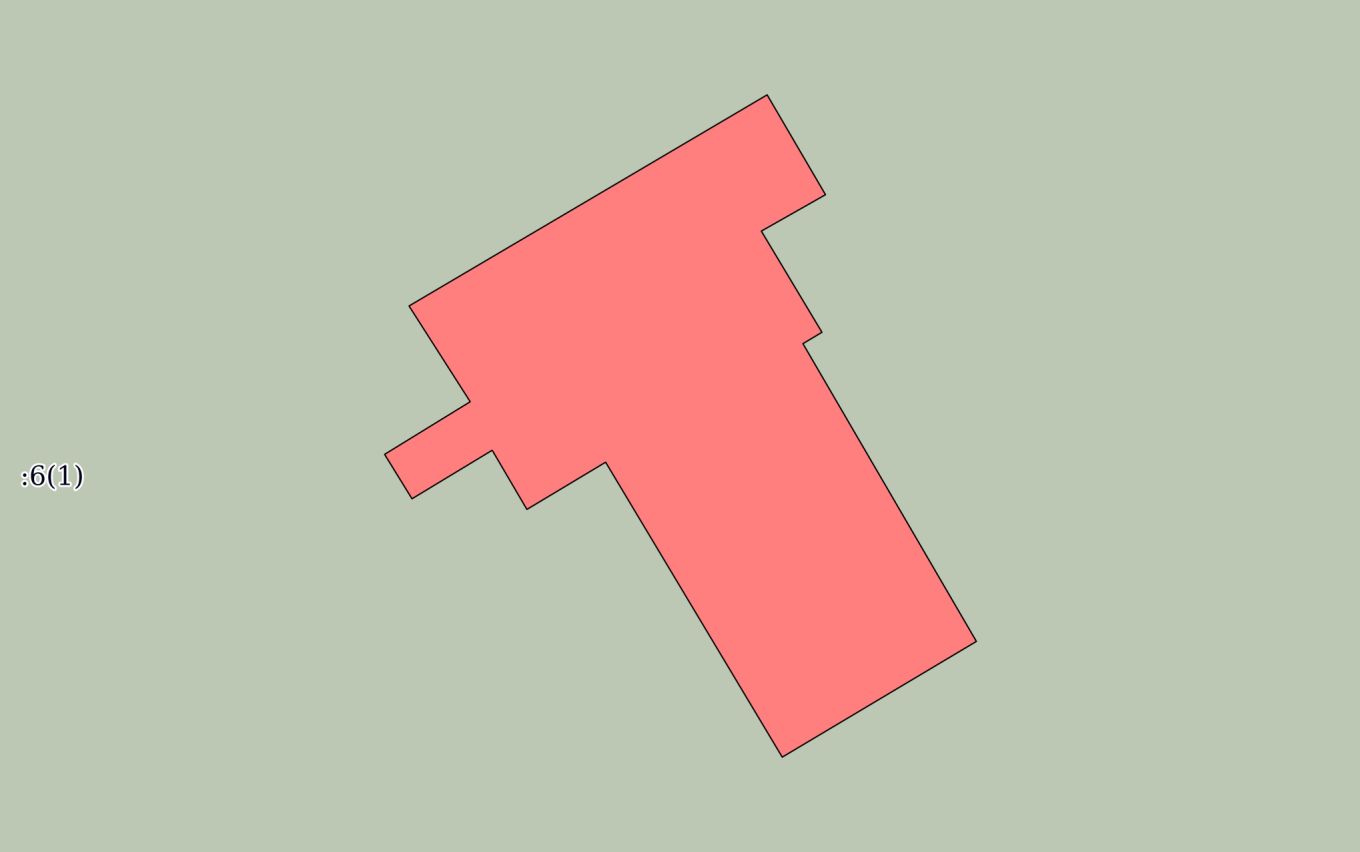
полное наименование должности

инициалы, фамилия

Здание			
вид объекта недвижимости			
Лист № 5 раздела 2	Всего листов раздела 2: 5	Всего разделов: 6	Всего листов выписки: 16
29.07.2024г. № КУВИ-001/2024-193339797			
Кадастровый номер:		78:34:0004120:1156	
9	Сведения о наличии решения об изъятии объекта недвижимости для государственных и муниципальных нужд:	данные отсутствуют	
10	Сведения о невозможности государственной регистрации без личного участия правообладателя или его законного представителя:	данные отсутствуют	
11	Правопритязания и сведения о наличии поступивших, но не рассмотренных заявлений о проведении государственной регистрации права (перехода, прекращения права), ограничения права или обременения объекта недвижимости, сделки в отношении объекта недвижимости:	отсутствуют	

полное наименование должности	 ДОКУМЕНТ ПОДПИСАН ЭЛЕКТРОННОЙ ПОДПИСЬЮ Сертификат: 00BV056B7401CB38D2B3576ACDC8425108 Владелец: ФЕДЕРАЛЬНАЯ СЛУЖБА ГОСУДАРСТВЕННОЙ РЕГИСТРАЦИИ, КАДАСТРА И КАРТОГРАФИИ Действителен: с 27.06.2023 по 19.09.2024	инициалы, фамилия

Выписка из Единого государственного реестра недвижимости об объекте недвижимости
Описание местоположения объекта недвижимости

Здание			
вид объекта недвижимости			
Лист № 1 раздела 5	Всего листов раздела 5: 1	Всего разделов: 6	Всего листов выписки: 16
29.07.2024г. № КУВИ-001/2024-193339797			
Кадастровый номер:		78:34:0004120:1156	
Схема расположения объекта недвижимости (части объекта недвижимости) на земельном участке(ах)			
<div><div>Земельный участок: 78:34:0004120:1156</div><div></div></div>			
Масштаб 1:400	Условные обозначения:		

полное наименование должности		ДОКУМЕНТ ПОДПИСАН ЭЛЕКТРОННОЙ ПОДПИСЬЮ	инициалы, фамилия
	Сертификат: 00BV056B7401CB38D2B3576ACDC8425108		
	Владелец: ФЕДЕРАЛЬНАЯ СЛУЖБА ГОСУДАРСТВЕННОЙ РЕГИСТРАЦИИ, КАДАСТРА И КАРТОГРАФИИ Действителен: с 27.06.2023 по 19.09.2024		

Выписка из Единого государственного реестра недвижимости об объекте недвижимости
Описание местоположения объекта недвижимости

Здание			
вид объекта недвижимости			
Лист № 1 раздела 5.1	Всего листов раздела 5.1: 3	Всего разделов: 6	Всего листов выписки: 16
29.07.2024г. № КУВИ-001/2024-193339797			
Кадастровый номер:		78:34:0004120:1156	

1. Сведения о координатах характерных точек контура объекта недвижимости						
Система координат СК-1964						
Номер точки	Координаты, м		Радиус, м	Средняя квадратическая погрешность определения координат характерных точек контура, м	Глубина, высота, м	
	X	Y			H1	H2
	2	3	4	5	6	7
1	105029.07	110430.2	-	0.1	данные отсутствуют	данные отсутствуют
2	105040.38	110449.4	-	0.1	данные отсутствуют	данные отсутствуют
3	105035.03	110452.53	-	0.1	данные отсутствуют	данные отсутствуют
4	105033.08	110449.09	-	0.1	данные отсутствуют	данные отсутствуют
5	105027.66	110452.34	-	0.1	данные отсутствуют	данные отсутствуют
6	105027.05	110451.32	-	0.1	данные отсутствуют	данные отсутствуют
7	105011.1	110460.62	-	0.1	данные отсутствуют	данные отсутствуют
8	105004.9	110450.21	-	0.1	данные отсутствуют	данные отсутствуют
9	105020.7	110440.74	-	0.1	данные отсутствуют	данные отсутствуют
10	105018.17	110436.52	-	0.1	данные отсутствуют	данные отсутствуют
11	105021.34	110434.66	-	0.1	данные отсутствуют	данные отсутствуют
12	105018.74	110430.36	-	0.1	данные отсутствуют	данные отсутствуют

полное наименование должности		<div><p>ДОКУМЕНТ ПОДПИСАН ЭЛЕКТРОННОЙ ПОДПИСЬЮ</p><p>Сертификат: 00BV056B7401CB38D2B3576ACDC8425108</p><p>Владелец: ФЕДЕРАЛЬНАЯ СЛУЖБА ГОСУДАРСТВЕННОЙ РЕГИСТРАЦИИ, КАДАСТРА И КАРТОГРАФИИ</p><p>Действителен: с 27.06.2023 по 19.09.2024</p></div>	инициалы, фамилия

Здание							
вид объекта недвижимости							
Лист № 2 раздела 5.1		Всего листов раздела 5.1: 3		Всего разделов: 6		Всего листов выписки: 16	
29.07.2024г. № КУВИ-001/2024-193339797							
Кадастровый номер:			78:34:0004120:1156				
13	105021.12	110428.89	-	0.1	данные отсутствуют	данные отсутствуют	
14	105023.94	110433.48	-	0.1	данные отсутствуют	данные отсутствуют	
1	105029.07	110430.2	-	0.1	данные отсутствуют	данные отсутствуют	
2. Сведения о предельных высоте и глубине конструктивных элементов объекта недвижимости							
Предельная глубина конструктивных элементов объекта недвижимости, м				данные отсутствуют			
Предельная высота конструктивных элементов объекта недвижимости, м				данные отсутствуют			



ДОКУМЕНТ ПОДПИСАН
ЭЛЕКТРОННОЙ ПОДПИСЬЮ

Сертификат: 00BV056B7401CB38D2B3576ACDC8425108
Владелец: ФЕДЕРАЛЬНАЯ СЛУЖБА ГОСУДАРСТВЕННОЙ
РЕГИСТРАЦИИ, КАДАСТРА И КАРТОГРАФИИ
Действителен: с 27.06.2023 по 19.09.2024

полное наименование должности

инициалы, фамилия

Здание			
вид объекта недвижимости			
Лист № 3 раздела 5.1	Всего листов раздела 5.1: 3	Всего разделов: 6	Всего листов выписки: 16
29.07.2024г. № КУВИ-001/2024-193339797			
Кадастровый номер:		78:34:0004120:1156	

3. Сведения о характерных точках пересечения контура объекта недвижимости с контуром (контурами) иных зданий, сооружений, объектов незавершенного строительства						
Система координат СК-1964						
Номера характерных точек контура	Координаты, м		Средняя квадратическая погрешность определения координат характерных точек контура, м	Глубина, высота, м		Кадастровые номера иных объектов недвижимости, с контурами которых пересекается контур данного объекта недвижимости
	X	Y		H1	H2	
1	2	3	4	5	6	7
данные отсутствуют	данные отсутствуют	данные отсутствуют	данные отсутствуют	данные отсутствуют	данные отсутствуют	данные отсутствуют

полное наименование должности	<div><div>ДОКУМЕНТ ПОДПИСАН ЭЛЕКТРОННОЙ ПОДПИСЬЮ</div><div>Сертификат: 00BV056B7401CB38D2B3576ACDC8425108 Владелец: ФЕДЕРАЛЬНАЯ СЛУЖБА ГОСУДАРСТВЕННОЙ РЕГИСТРАЦИИ, КАДАСТРА И КАРТОГРАФИИ Действителен: с 27.06.2023 по 19.09.2024</div></div>	инициалы, фамилия

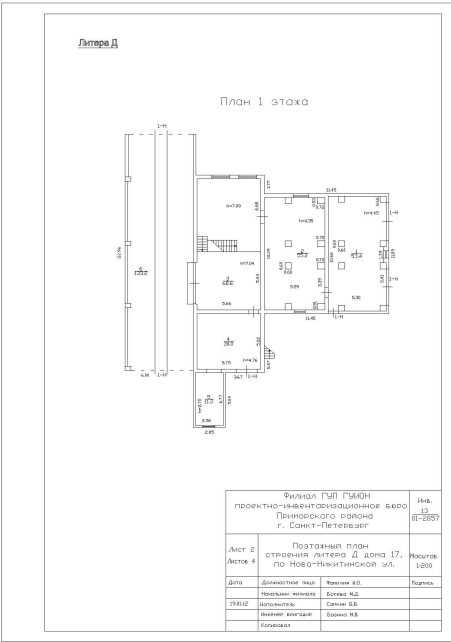
Выписка из Единого государственного реестра недвижимости об объекте недвижимости
Перечень помещений, машино-мест, расположенных в здании, сооружении

Здание						
вид объекта недвижимости						
Лист № 1 раздела 7		Всего листов раздела 7: 1		Всего разделов: 6		Всего листов выписки: 16
29.07.2024г. № КУВИ-001/2024-193339797						
Кадастровый номер:			78:34:0004120:1156			
N п/п	Кадастровый номер помещения, машино-места	Номер этажа (этажей)	Обозначение (номер) помещения, машино-места на поэтажном плане	Назначение помещения	Вид разрешенного использования	Площадь, м2
1	78:34:0004120:1288	1, подвал	1-Н, 1-Н	Нежилое помещение	данные отсутствуют	390.9
2	78:34:0004120:1289	2	2-Н	Нежилое помещение	данные отсутствуют	28.5
3	78:34:0004120:1290	мезонин- надстройка	3-Н	Нежилое помещение	данные отсутствуют	30.2

полное наименование должности	<div><p>ДОКУМЕНТ ПОДПИСАН ЭЛЕКТРОННОЙ ПОДПИСЬЮ</p><p>Сертификат: 00BV056B7401CB38D2B3576ACDC8425108</p><p>Владелец: ФЕДЕРАЛЬНАЯ СЛУЖБА ГОСУДАРСТВЕННОЙ РЕГИСТРАЦИИ, КАДАСТРА И КАРТОГРАФИИ</p><p>Действителен: с 27.06.2023 по 19.09.2024</p></div>	инициалы, фамилия

Выписка из Единого государственного реестра недвижимости об объекте недвижимости
План расположения помещения, машино-места на этаже (плане этажа)

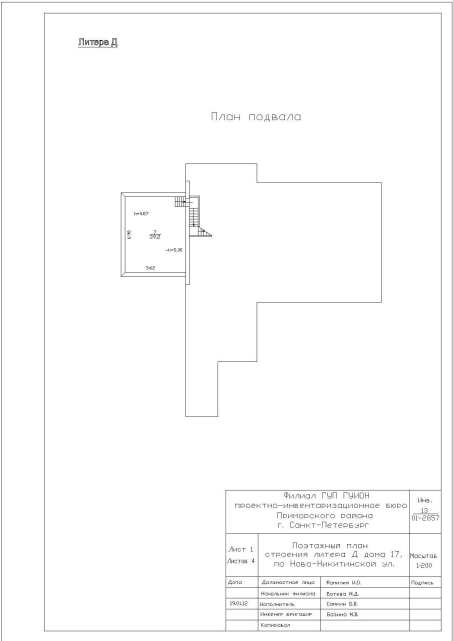
Здание			
вид объекта недвижимости			
Лист № 1 раздела 8	Всего листов раздела 8: 4	Всего разделов: 6	Всего листов выписки: 16
29.07.2024г. № КУВИ-001/2024-193339797			
Кадастровый номер: 78:34:0004120:1156		Номер этажа (этажей): 1	



Масштаб 1

полное наименование должности		ДОКУМЕНТ ПОДПИСАН ЭЛЕКТРОННОЙ ПОДПИСЬЮ	инициалы, фамилия
	Сертификат: 00BV056B7401CB38D2B3576ACDC8425108		
	Владелец: ФЕДЕРАЛЬНАЯ СЛУЖБА ГОСУДАРСТВЕННОЙ РЕГИСТРАЦИИ, КАДАСТРА И КАРТОГРАФИИ Действителен: с 27.06.2023 по 19.09.2024		

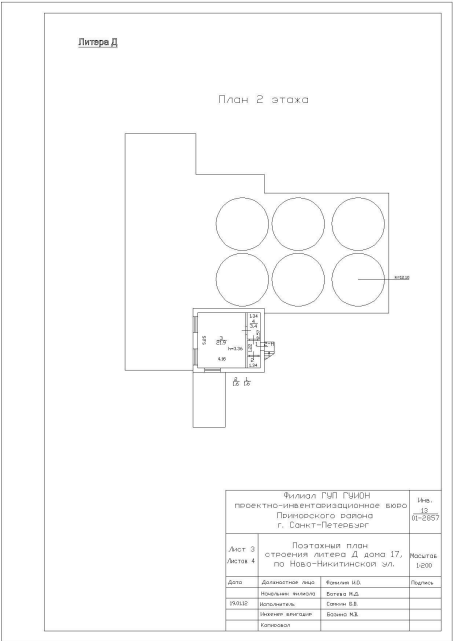
Здание			
вид объекта недвижимости			
Лист № 2 раздела 8	Всего листов раздела 8: 4	Всего разделов: 6	Всего листов выписки: 16
29.07.2024г. № КУВИ-001/2024-193339797			
Кадастровый номер: 78:34:0004120:1156		Номер этажа (этажей): подвал	



Масштаб 1

полное наименование должности	 ДОКУМЕНТ ПОДПИСАН ЭЛЕКТРОННОЙ ПОДПИСЬЮ Сертификат: 00BV056B7401CB38D2B3576ACDC8425108 Владелец: ФЕДЕРАЛЬНАЯ СЛУЖБА ГОСУДАРСТВЕННОЙ РЕГИСТРАЦИИ, КАДАСТРА И КАРТОГРАФИИ Действителен: с 27.06.2023 по 19.09.2024	инициалы, фамилия

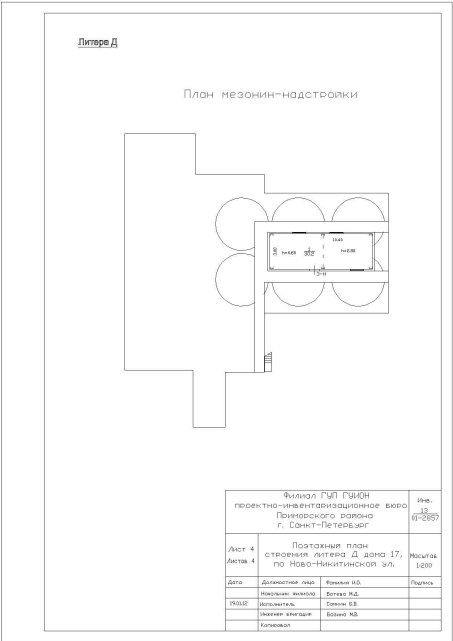
Здание			
вид объекта недвижимости			
Лист № 3 раздела 8	Всего листов раздела 8: 4	Всего разделов: 6	Всего листов выписки: 16
29.07.2024г. № КУВИ-001/2024-193339797			
Кадастровый номер: 78:34:0004120:1156		Номер этажа (этажей): 2	



Масштаб 1

полное наименование должности	 ДОКУМЕНТ ПОДПИСАН ЭЛЕКТРОННОЙ ПОДПИСЬЮ Сертификат: 00BV056B7401CB38D2B3576ACDC8425108 Владелец: ФЕДЕРАЛЬНАЯ СЛУЖБА ГОСУДАРСТВЕННОЙ РЕГИСТРАЦИИ, КАДАСТРА И КАРТОГРАФИИ Действителен: с 27.06.2023 по 19.09.2024	инициалы, фамилия

Здание			
вид объекта недвижимости			
Лист № 4 раздела 8	Всего листов раздела 8: 4	Всего разделов: 6	Всего листов выписки: 16
29.07.2024г. № КУВИ-001/2024-193339797			
Кадастровый номер: 78:34:0004120:1156		Номер этажа (этажей): мезонин-надстройка	



Масштаб 1

полное наименование должности	 ДОКУМЕНТ ПОДПИСАН ЭЛЕКТРОННОЙ ПОДПИСЬЮ Сертификат: 00BV056B7401CB38D2B3576ACDC8425108 Владелец: ФЕДЕРАЛЬНАЯ СЛУЖБА ГОСУДАРСТВЕННОЙ РЕГИСТРАЦИИ, КАДАСТРА И КАРТОГРАФИИ Действителен: с 27.06.2023 по 19.09.2024	инициалы, фамилия